








ANNEXE 9 – ZAC Garonne Eiffel

**CARTOGRAPHIE DES ZONES
PRÉSENTANT UN ENJEU
ENVIRONNEMENTAL PARTICULIER**

Légende

-  **Zones évitées d'habitats et d'espèces protégées** (et rayon indicatif de 50 m)
-  **Zones humides évitées** (et rayon indicatif de 50 m)
-  **Zones humides compensées**
-  **Zone humide initiale**, dont la destruction partielle est soumise à conditions
-  **Limite de la ZAC Garonne Eiffel**

Version janvier 2018